

PARLAMENTUL ROMÂNIEI
CAMERA DEPUTAȚILOR

CAMERA DEPUTAȚILOR
Propunere Legislativă
pl-x/ 503 / 06.09.2004

Biroul permanent al Camerei Deputaților
Inițiative legislative

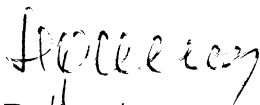
Nr. 296 din 01.09.2004

CĂTRE
BIROUL PERMANENT AL
CAMEREI DEPUTAȚILOR


În conformitate cu prevederile art. 74 din Constituția României și ale art. 86 din Regulamentul Camerei Deputaților, vă înaintăm alăturat *propunerea legislativă privind reînființarea comunei Pietrari*, prin reorganizarea actualei comune Bărbulețu, județul Dâmbovița cu rugămintea de a declanșa procedura parlamentară pentru dezbatere și aprobare.

INIȚIATORI

Stan Ion – Deputat PSD



Traian Novolan – Senator PSD



Popa Virgil – Deputat PSD



Dinu Marin – Senator PSD



Calcan Valentin – Deputat PSD



Comisia de Inițieri

Președintele Comisiei de Inițieri

EXPUNERE DE MOTIVE

Privind necesitatea reanfiintarii comunei Pietrari

In conformitate cu Legea nr.2/1968 privind Organizarea administrative a teritoriului Romaniei ,republicata si cu Legea nr 351/2001 privind aprobarea Planului de amenajarea teritoriului National- Sectiunea a – IV – a Reteaua de localitati se pot organiza noi comune pentru dezvoltarea echilibrata a localitatilor si revitalizarea anumitor zone .

Propunem reanfiintarea comunei Pietrari prin reorganizarea comunei Barbuletu si ne intemeiem propunerea pe realitatile de natura istorica ,demografica,economica ,cultural ape care le prezentam in continuare .

Asezare geografica

Localitatea Pietrari este situata in nordul judetului Dambovita in zona subcarpatica la o altitudine intre 400-600 m. si la o distanta de 30 km. de Municipiul Targoviste (resedinta politico administrativa a judetului Dambovita)pe ambele maluri ale apei Riu Alb ce starbate localitatea de la Nord la Sus cuprinzand un numar de cinci sate componente dupa cum urmeaza :

- Pietrari
- Valea
- Sipot
- Alunis
- Dupa Deal

avand urmatoarele vecinatati :

- La Nord – satul Gura Barbuletului
- La Sud si Vest – comuna Voinesti
- La Est – comuna Vulcana Bai

Este situata pe DJ 712 A la 30 km. de Municipiul Targoviste .

Suprafata localitatii este de 2459 ha. Din catre 286 ha intravilan.

Relieful este specific zonei de deal cu altitudini cuprinse intre 400-600 m. in care alterneaza pasunile si fanetele naturale cu suprafete semnificative de padure in care predomina fagul si stejarul dar si cu insemnate suprafete de livezi pomi in care predomina marul .

Istoric

Prima atestare documentara a localitatii Pietrari este din anul 1542cand mosia Pietrariesta amintita in hrisovul prin care Radu Paisac –

Voevod intareste jupanului Dragu Cluceru – mosie in Pietrari partea vornicului Oprea sa fie lui hocina si casa pentru ca suzisul boier a fost langa domnia mea Pana in 1864.Pana in 1968 a fost comuna de sine statatoare cu toate dotarile ce necesita functionarea unei comuni.

Dupa anul 1968 a fost trecuta ca sat component la comuna Barbuletu prin alipirea la comuna respectiva a fostelor comuni Riu Alb si Pietrari .

Populatia

Localitatea Pietrari are o populatie de 2631 locuitori din care :

- satul Pietrari =1188 locuitori
- satul Valea = 736 locuitori
- satul Sipot = 375 locuitori
- satul Alunis = 157 locuitori
- satul Dupa Deal=175 locuitori,cu un numar de 879 gospodarii.

Activitatea economica

Din punct de vedere economic localitatea Pietrari este renumita prin plantatiile modernizate de mar si prun ce ocupa suprafete intinse cu un potential productiv ridicat.

Deasemenea suprafetele intinse de fanete naturale permite cresterea animalelor in special bovine,caprine ,iar in sistem mai restrans porci,pasari ,oi

Exista deasemenea culturi intercalate de plante furajere porumb ,cartofi in special pentru consumul propriu .La acestea se adauga prelucrarea lemnului,comertul bazat pe schimbul de produse ,alte ocupatii de traditie in zona.

Cultura si sport

Localitatea Pietrari dispune de un camin cultural de festivitati o sala de spectacol de 150 locuri si o anexa de hori si nunti de un teren de sport care asigura desfasurarea unor activitati sportive scolare si alte activitati ale tineretului din localitate .

Lacase de cult

Pe teritoriul localitatii Pietrari functioneaza o biserica de religie ortodoxa, un lacas de cult de religie crestina dupa evanghelie, iar in satul Valea este in curs de finalizare un lacas de cult (biserica) de religie ortodoxa.

Dispune de trei cimitire, unul situat in satul Valea si doua in satul Pietrari.

Institutii pe raza localitatii Pietrari

Sase unitati scolare, 3 gradinite, un cabinet medical individual, doua farmacii, un dispensar veterinar, serviciul postal.

Invatamant

Localitatea Pietrari dispune de sase unitati scolare si trei gradinite dupa cum urmeaza:

- scoala primara I-IV satul Valea
- scoala primara I-IV satul Sipot
- scoala primara I-IV satul Dupa Deal
- scoala gimnaziala I-VIII satul Pietrari cu trei corpuri de cladiri
- 3 gradinite in satele Valea, Sipot, Pietrari.

Sanatate

La nivelul localitatii Pietrari functioneaza un cabinet medical individual ce asigura asistenta medicala a locuitorilor si doua farmacii.

In scopul apropierii autoritatii administrative de cetatean si mai buna valorificare a resurselor umane si bugetare dar si o mai mare operativitate in rezolvarea problemelor comunitatii propunem reinfiintarea comunei Pietrari.

INIȚIATORI

Stan Ion – Deputat PSD

Traian Novolan – Senator PSD

Popa Virgil – Deputat PSD

Dinu Marin – Senator PSD

Calcan Valentin – Deputat PSD

SCURTA PREZENTARE A LOCALITATII PIETRARI

Localitatea Pietrari este atestata documentar in anul 1542 cand mosia Pietraiesti ,, amintita in Hristovul prin care Radu Parisac Voievod instareste jupanului Dragu-checer mosie in Pietrari partea vornicului Oprea sa fie lui ocina si casa pentru ca surzisul boier a fost linga domnia mea pana in 1864.

Localitatea Pietrari a fost comuna pana in 1968 cand a fost trecuta ca si localitatea Rau Alb ca sat component al comunei Barbuletu care avea cele trei foste comune – Barbuletu, Rau Alb si Pietrari.

Localitatea Pietrari este situata in zona subcarpatica la 30km de Municipiul Targoviste –resedinta politico-administrativa a judetului Dambovita fiind strabatuta de paraul Raul Alb de la intrare pana la iesire. Localitatea cuprinde satele: Pietrari, Valea, Sipot, Alunis si Dupa Deal si are ca vecini la N- satul Gura Barbulet , la S si V comuna Voinesti, la E comuna Vulcana Bai cu care face legatura prin DC139A prin satul Sipot. Are o suprafata de 2459ha din care 286ha intravilan si o populatie de 2631 locuitori din care satul Pietrari 1188 locuitori, Valea 736 locuitori ,Sipot 375locuitori, Alunis 157locuitori si Dupa Deal 175locuitori. Relieful este specific zonei de deal cu altitudini intre 400-600m in care alterneaza pasunile si fanetele naturale cu suprafete semnificative de paduri in care predomina padurile de foioase ,fagul si stejarul .

Sunt renumite plantatiile pomicole in special de mar care alaturi de cresterea animalelor si exploatarea lemnului constituie principala ocupatie a locuitorilor si una din sursele principale de venituri pentru populatie

INFRASTRUCTURA

Localitatea Pietrari fiind situata mai aproape de municipiul Targoviste la 30km accesul spre aceasta se face prin DJ 712A. Legaturi de drumuri intre localitatil;e Pietrari si celelalte localitati cu care se invecineaza:

- DC139A Pietrari-Sipot – 3km
- DJ 712A Pietrari- Gura Barbulet- Raul Alb- Runcu
- DC Pietrari- Valea -7km
- DC Pietrari – Valea Campului- Dupa Deal -5km
- DC Pietrari –Alunis- 3km

Localitatea Pietrari dispune de urmatoarele dotari social-edilitare

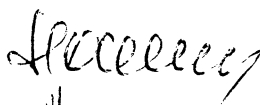
- Sediul Primariei
- 3 cladiri scoala primara si gimnaziala satul Pietrari
- una scoala clasele I-IV satul Valea
- una scoala clasele I-IV satul Sipot
- una scoala clasele I-IV satul Dupa Deal
- 2 gradinite copii

- un dispensar uman
- doua farmacii
- Camin Cultural
- Anexa camin cultural hori si nunti
- Distilarie
- Spatii post politie

In scopul apropierei autoritatii administrative de cetateni, o mai buna valorificare a resurselor umane si bugetare dar si o mai mare operativitate in rezolvarea problemelor comunitatii fiind indeplinite conditiile necesare pentru infiintarea de comuna prevazut in anexa IV din Legea 351/2001 privind Aprobarea planului de amenajare a teritoriului national Sectiunea aIV-a .Reteaua de localitati propune reinfiintarea comunei Pietrari in limitele avute inainte de 1968.


INITIATORI

Stan Ion – Deputat PSD



Traian Noyolan – Senator PSD

Popa Virgil – Deputat PSD



Dinu Marin – Senator PSD



Calcan Valentin – Deputat PSD




Ștefan Ștefan – Deputat PSD

Ștefan Ștefan – Deputat PSD


**DOCUMENTAȚIE
PENTRU
ÎNFIINȚAREA COMUNEI
PIETRARI**

JUDEȚUL DÂMBOVIȚA

ANEXA nr.1
la circulara Ministerului Administratiei Publice
Nr.506IF din 17.02.2003


Model pentru Fisa privind infiintarea unei comune noi

Judetul Dambovita



Vizat

Consiliului Judetean



Comunei Pietrari, propusa pentru infiintare

A. Alcatuita din:

1. Satul- resedinta al comunei propuse: Pietrari ,preluat de la Comuna Barbuletu
2. Satul Pietrari preluat de la Comuna Barbuletu
3. Satul Valea preluat de la comuna Barbuletu
- 4 Satul Sipot preluat de la comuna Barbuletu
5. Satul Alunis preluat de la comuna Barbuletu
- 6 Satul Dupa Deal preluat de la Comuna Barbuletu

B. Indeplinirea conditiilor necesare pentru infiintarea de comune noi, prevazute prin Anexa nr.IV, punctul 4.0.,la Legea 351/2001:


a) Conditiiile prevazute de Legea nr.351/2001	b) Gradul de indeplinire a conditiilor de catre comuna propusa:
1. Populatie minima = 1500 locuitori	2631 locuitori
2. Potential economic care sa asigure echilibrul bugetar al comunei	Venituri- 4.275.215 mii lei Cheltuieli -6.043.000 mii lei
3. Legaturi de drumuri sau cale ferata intre satul de resedinta de comuna si celelalte sate componente	Pietrari- Pietrari 0km Pietrari - Sipot 3km Pietrari - Valea 7km Pietrari - Dupa Deal 5km Pietrari - Alunis 3km
4. Reducerea distantei dintre satul de resedinta de comuna si ceklalate sate componente-nr.km	Sipot = 3km Valea = 7km Alunis = 3km
5. Spatii construite pentru institutii si dotari-primarie	Construita in anul 1932 Suprafata utila 76mp stare buna
6. Scoala	Scoala Pietrari construita in anul 1910

	<p>Suprafata utila 261mp stare buna Scoala Pietrari construita in anul 1945 suprafata utila 197mp stare buna Scoala Pietrari construita in anul 2003 suprafata utila 160mp stare foarte buna Scoala sat Valea construita in anul 1960 suprafata utila 160mp stare buna Scoala sat Dupa Deal construita in anul 1965 suprafata utila 135mp stare buna Scoala sat Sipot construita in anul 1960 suprafata 124mp stare buna Gradinita construita in anul 1949 suprafata utila 72mp stare buna</p>
dispensar uman, farmacie	<p>Dispensar uman suprafata utila 76mp- un medic familie, doi asistenti medicali Doua farmacii</p>
post politie	nu
statie transport auto	Pietrari = 4

DOCUMENT JUSTIFICATIV
privind situatia veniturilor si cheltuielilor
pentru comuna propusa spre infiintare- Pietrari

B./pct.2	mii lei
I Total venituri	4275215
1. Impozite si taxe de la populatie	943000
a) impozit teren	217000
b) impozit cladiri	286000
c) taxe mijloace transport	190000
d) alte impozite si taxe	250000
2. Taxa pentru folosirea terenurilor proprietate de stat	
3. Impozit pe cladiri si teren la persoane juridice	86000
a) impozit teren	
b) impozit pe cladiri	86000
4. Alte impozite directe	
5. Impozite indirecte	146000
6. Venituri nefiscale	320000
7. Venituri din capital	
8. Cote impozit pe venit	2780215
II Total Cheltuieli	6043000
1. Autoritati publice	1000000
a) personal	820000
b) materiale	180000
c) capital	
2. Invatamant	4320000
a) personal	3860000
b) materiale	460000
c) capital	
3. Asistenta sociala	763000
a) ajutoare sociale	413000
b) asistenti personali	350000
4. Gospodarie comunala	
a) materiale	60000
b) capital	


Intocmit,
Contabil,
Negut Camelia



C. Indeplinirea conditiilor prevazute la litera B si de catre comuna care ramane dupa desprinderea comunei propuse-III-

D. Date privind referendumul

Referendumul local a avut loc la data de 18.04.2004. Din totalul de 5302 persoane inscrise in lista pentru referendum au participat 3199 persoane. Din totalul de 2957 voturi valabil exprimate, un numar 2957 voturi au exprimat acordul pentru infiintarea comunei Pietrari.




SECRETAR,
Serban Florin




ANEXA nr.1
la circulara Ministerului Administratiei Publice
Nr.506IF din 17.02.2003

Judetul Dambovita


 F I S A
 Prefect
Acndq

Vizat


 Presedintele,
 Consiliului Judetean

Comunei Barbuletu

A. Alcatuita din:

1. Satul - resedinta al comunei propuse : Barbuletu, preluat de la comuna Barbuletu
2. Satul Cetatuia preluat de la comuna Barbuletu
3. Satul Gura Barbuletului preluat de la comuna Barbuletu

B. Indeplinirea conditiilor necesare pentru infiintarea de comune noi, prevazute prin Anexa nr.IV, punctul 4.0., la Legea 351/2001:

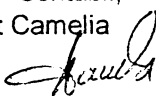
a) Conditiiile prevazute de Legea nr.351/2001	b) Gradul de indeplinire a conditiilor de catre comuna propusa:
1. Populatie minima = 1500 locuitori	2398 locuitori
2. Potential economic care sa asigure echilibrul bugetar al comunei	Venituri- 3.965.217 mii lei Cheltuieli- 5.240.000mii lei
3. Legaturi de drumuri sau cale ferata intre satul de resedinta de comuna si celelalte sate componente	Barbuletu-Barbuletu 0km Cetatuia Barbuletu 3km
4. Reducerea distantei dintre satul de resedinta de comuna si ceklalalte sate componente-nr.km	Gura Barbuletului - 3km Cetatuia - 3km
5. Spatii construite pentru institutii si dotari-primarie	Construita in anul 1970 Suprafata utila 284mp stare buna
6. Scoala	Scoala Barbuletu Construita in anul 1960 suprafata 782mp stare buna Scoala Gura Barbuletului

	<p>Construita in anul 1910 suprafata utila 200mp stare buna Scoala Gura Barbuleului Construita in anul 1966 suprafata 270mp stare buna Scoala Cetatuia Construita in anul 1969 Suprafata utila 231mp stare buna</p>
dispensar uman, farmacie	<p>Dispensar uman Suprafata utila 122mp- un medic de familie doi asistenti medicali</p>
post politie	da
statie transport auto	<p>Gura Barbuletu - 2 Barbuletu -2</p>

DOCUMENT JUSTIFICATIV
privind situatia veniturilor si cheltuielilor
pentru comuna propusa spre infiintare- Barbuletu

B./pct.2	mii lei
I Total venituri	3965217
1. Impozite si taxe de la populatie	980000
a) impozit teren	280000
b) impozit cladiri	220000
c) taxe mijloace transport	230000
d) alte impozite si taxe	250000
2. Taxa pentru folosirea terenurilor proprietate de stat	
3. Impozit pe cladiri si teren la persoane juridice	52000
a) impozit teren	
b) impozit pe cladiri	52000
4. Alte impozite directe	
5. Impozite indirecte	213000
6. Venituri nefiscale	220000
7. Venituri din capital	
8. Cote impozit pe venit	2500217
II Total Cheltuieli	5240000
1. Autoritati publice	820000
a) personal	760000
b) materiale	60000
c) capital	
2. Invatamant	4140000
a) personal	3820000
b) materiale	320000
c) capital	
3. Asistenta sociala	540000
a) ajutoare sociale	280000
b) asistenti personali	260000
4. Gospodarie comunala	
a) materiale	60000
b) capital	

Intocmit,
Contabil,
Negut Camelia



R O M A N I A
JUDETUL DAMBOVITA
CONSILIUL LOCAL AL
COMUNEI BARBULETU

H O T A R A R E

Cu privire la organizarea si desfasurarea referendumului local pentru revenirea in granitele administrativ teritoriale a localitatilor PIETRARI, BARBULET, RIUL ALB existente inainte de unificarea din 1968, ca unitati administrativ teritoriale de sine statatoare.

Consiliul local al comunei Bărbuletu, judetul Dambovita,

AVAND IN VEDERE:

- Expunerea de motive a d-lui primar prof. Mihăloiu Petre prin care se motivează necesitatea revenirii in granitele administrativ teritoriale a fostelor comune PIETRARI, BARBULET, RIUL ALB existente inainte de unificarea din anul 1968.
 - Art.13 alin.3 din Legea nr. 3/2000 privind organizarea si desfasurarea referendumului;
 - Legea 68/192 privind alegerea Camerei Deputatilor si a Senatului
 - Legea nr.70/1991 -privind alegerile locale cu modificarile ulterioare
 - prevederile art.3 alin 3 ,art.10 alin.1 ,art.680 alin.1 lit.a,c din legea nr. 215 /2001 privind administratia publică locală ;
 - Avizul comisiei de specialitate
- In temeiul art. 46 alin.1 din Legea nr. 215/2001 privind administratia publică locala

H O T A R A S T E

Art.1 Se aprobă organizarea si desfasurarea referendumului local pentru in revenirea in granitele administrativ teritoriale a localit. PIETRARI, BARBULET, RIUL ALB -existente inainte de unificarea din 1968 ca unitati administrative teritoriale de sine statatoare.

Art.2 Se aprobă revenirea in granitele administrativ teritoriale a localitatilor PIETRARI, BARBULET, RIUL ALB existente inainte de unificarea din 1968 ca unitati administrativ teritoriale de sine statatoare avand ca sat de resedinta:satul Pietrari cu satele componente , Sipot ,Alunis, Valea ,Dugă Deal .

- a localitatii Bărbuleț ca unitate administrativ teritoriala de sine statatoare avand ca sate de resedinta satul Barbuleț,cu satele componente Gura Barbulețului,Bărbuleț, Cetățuia.
- a localitatii Riul Alb ca unitate administrativ teritorială de sine statatoare avand ca sat de resedinta satul Riul Alb| Centru cu sate componente Riul Alb de Jos si Riul Alb de Sus .

Art.3 Delimitarea viitoarelor localitati (comune) se va efectua specialisti autorizati să execute lucrări de cadastru ,geodezie si cartografie Dâmbovita prin grija primarilor de la comunele noi infiintate .

Art.4 Data referendumului local va fi adusă la cunostinta publică prin orice mijloace de informare in masă.

Art.5 Cu ducerea la indeplinirea prezentei hotarari se obligă dl primar,viceprimar si secretarul comunei .


Nr. 10

Bărbuletu

Data 24.03.2003

PRESEDINTE DE SEDINTA
Consilier GEORGESCU ADRIAN

CONTRASEMNEAZA
SECRETAR
SERBAN FLORIN



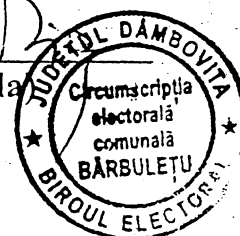
JUDEȚUL DÂMBOVIȚA
CIRCUMSCRIȚIA BĂRBULEȚU

PROCES-VERBAL

privind rezultatele referendumului local asupra retrăzirii
comunelor Râu Alb și Pietrari

1. Numărul persoanelor înscrise în lista pentru referendum	5302
2. Numărul participanților *)	3199
3. Numărul de buletine de vot primite pentru a fi întrebuințate	5800
4. Numărul de buletine de vot rămase neîntrebuințate	2601
5. Numărul voturilor valabil exprimate la răspunsul "DA"	2957
6. Numărul voturilor valabil exprimate la răspunsul "NU"	199
7. Numărul voturilor nule	43
8. Numărul voturilor contestate	0
9. Numărul întâmpinărilor și contestațiilor primite	0
10. Numărul întâmpinărilor și contestațiilor soluționate	0
11. Expunerea pe scurt a modului de soluționare a întâmpinărilor și contestațiilor	

Președintele Biroului electoral,
Judecător CHIRA ION
(numele, prenumele, semnătura și ștampila)



Membri:

	Numele	Prenumele	Semnătura
1.	Negut Camelia	- PSD	[Signature]
2.	Istrate Florin	- PD	[Signature]
3.	Iacobescu Gabriel	- PRM	[Signature]
4.			
5.			
6.			

*) Numărul participanților trebuie să fie egal cu suma ce rezultă din adăugarea cifrelor de la pct. 5,6 și 7

JUDEȚUL DÂMBOVIȚA
CIRCUMSCRIȚIA BĂRBULEȚU
SECȚIA DE VOTARE NR. 1

PROCES-VERBAL


privind rezultatele referendumului local asupra reînființării
Comunelor Râu Alb și Piehoni

- | | |
|--|-------------|
| 1. Numărul persoanelor înscrise în lista pentru referendum | <u>801</u> |
| 2. Numărul participanților *) | <u>130</u> |
| 3. Numărul de buletine de vot primite pentru a fi întrebuințate: | <u>1000</u> |
| 4. Numărul de buletine de vot rămase neîntrebuințate | <u>870</u> |
| 5. Numărul voturilor valabil exprimate la răspunsul "DA" | <u>43</u> |
| 6. Numărul voturilor valabil exprimate la răspunsul "NU" | <u>58</u> |
| 7. Numărul voturilor nule | <u>1</u> |
| 8. Numărul voturilor contestate | <u>0</u> |
| 9. Numărul întâmpinărilor și contestațiilor primite | <u>0</u> |
| 10. Numărul întâmpinărilor și contestațiilor soluționate | <u>0</u> |
| 11. Expunerea pe scurt a modului de soluționare a întâmpinărilor și contestațiilor | <u>-</u> |

Președintele Biroului electoral,

CHIRA D. NICOLETA

(numele, prenumele, semnătura și ștampila)



Membri:

	Numele	Prenumele	Semnătura
1.	<u>MITREA</u>	<u>TATIANA - PSD</u>	<u>[Signature]</u>
2.	<u>BUZESCU</u>	<u>VASILE - PD</u>	<u>[Signature]</u>
3.	<u>DRĂGHICI</u>	<u>ION - PRM</u>	<u>[Signature]</u>
4.			
5.			
6.			

*) Numărul participanților trebuie să fie egal cu suma ce rezultă din adăugarea cifrelor de la pct. 5,6 și 7


JUDEȚUL DÂMBOVIȚA
CIRCUMSCRIȚIA BĂRBULEȚU
SECȚIA DE VOTARE NR. 2

PROCES-VERBAL

privind rezultatele referendumului local asupra REINFUNȚĂRII
COMUNELOR FETIȚĂUȘI ȘI RAU ALB

1. Numărul persoanelor înscrise în lista pentru referendum	1 4 4 0
2. Numărul participanților *)	7 5 9
3. Numărul de buletine de vot primite pentru a fi întrebuințate :	1 5 0 0
4. Numărul de buletine de vot rămase neîntrebuințate	7 4 1
5. Numărul voturilor valabil exprimate la răspunsul "DA"	6 6 5
6. Numărul voturilor valabil exprimate la răspunsul "NU"	1 8 2
7. Numărul voturilor nule	1 1 2
8. Numărul voturilor contestate	
9. Numărul întâmpinărilor și contestațiilor primite	
10. Numărul întâmpinărilor și contestațiilor soluționate	
11. Expunerea pe scurt a modului de soluționare a întâmpinărilor și contestațiilor	

Președintele Biroului electoral
ALEXU CARMEN - IANUȘ
(numele, prenumele, semnătura)



Membri:

	Numele	Prenumele	Semnătura
1.	ROBESCU	ANGELA (ASD)	<i>[Signature]</i>
2.	STROIKA	ION (PRM)	<i>[Signature]</i>
3.	POPESCU	ION (AD)	<i>[Signature]</i>
4.			
5.			
6.			

*) Numărul participanților trebuie să fie egal cu suma ce rezultă din adăugarea cifrelor de la pct. 5,6 și 7

JUDEȚUL DÂMBOVIȚA
CIRCUMSCRIȚIA BĂRBULEȚU
SECȚIA DE VOTARE NR. 3.

PROCES-VERBAL

privind rezultatele referendumului local asupra referendumului
din 18.04.2004

1. Numărul persoanelor înscrise în lista pentru referendum	<u>1.387</u>
2. Numărul participanților *)	<u>1.143</u>
3. Numărul de buletine de vot primite pentru a fi întrebuințate.	<u>1.500</u>
4. Numărul de buletine de vot rămase neîntrebuințate	<u>357</u>
5. Numărul voturilor valabil exprimate la răspunsul "DA"	<u>1.084</u>
6. Numărul voturilor valabil exprimate la răspunsul "NU"	<u>316</u>
7. Numărul voturilor nule	<u>23</u>
8. Numărul voturilor contestate	<u> </u>
9. Numărul întâmpinărilor și contestațiilor primite	<u> </u>
10. Numărul întâmpinărilor și contestațiilor soluționate	<u> </u>
11. Expunerea pe scurt a modului de soluționare a întâmpinărilor și contestațiilor	<u> </u>

Președintele Biroului electoral
Motocoiu C.M. Violet
(numele, prenumele, semnătură și ștampila)

Membri:

	Numele	Prenumele	Semnătură
1.	<u>Mihăloiu</u>	<u>Elena</u>	<u>[Semnătură]</u>
2.	<u>Neculaescu</u>	<u>Ian</u>	<u>[Semnătură]</u>
3.	<u>Rouanu</u>	<u>Vanle</u>	<u>[Semnătură]</u>
4.			
5.			
6.			

*) Numărul participanților trebuie să fie egal cu suma ce rezultă din adăugarea cifrelor de la pct. 5,6 și 7

JUDEȚUL DÂMBOVIȚA
CIRCUMSCRIȚIA BĂRBULEȚU
SECȚIA DE VOTARE NR. 4

PROCES-VERBAL


privind rezultatele referendumului local asupra reînființării
comunelor PIETRARI și RĂU ALB

1. Numărul persoanelor înscrise în lista pentru referendum	1674
2. Numărul participanților *)	1167
3. Numărul de buletine de vot primite pentru a fi întrebuințate	1800
4. Numărul de buletine de vot rămase neîntrebuințate	633
5. Numărul voturilor valabil exprimate la răspunsul "DA"	1135
6. Numărul voturilor valabil exprimate la răspunsul "NU"	25
7. Numărul voturilor nule	7
8. Numărul voturilor contestate	-
9. Numărul întâmpinărilor și contestațiilor primite	-
10. Numărul întâmpinărilor și contestațiilor soluționate	-
11. Expunerea pe scurt a modului de soluționare a întâmpinărilor și contestațiilor	-

Președintele Biroului electoral,

MOTOROIU ADRIANA

(numele, prenumele, semnătura și ștampila)



Membri:

	Numele	Prenumele	Semnătura
1.	IONEȘCU	ELENA	- PSD
2.	EFTIMIE	ION	- PD
3.	NECULĂEȘCU	CRISTIAN	- PNL
4.			
5.			
6.			

*) Numărul participanților trebuie să fie egal cu suma ce rezultă din adăugarea cifrelor de la pct. 5,6 și 7